





Gewässerrandstreifen-Kulisse für Pfatter



Vorläufiger Entwurf der Gewässerrandstreifen-Kulisse (Stand: März 2025)

Legende

-  Gewässerrandstreifenpflichtiges Fließgewässer
-  Gewässerrandstreifenpflichtiges Stillgewässer
-  Verrohrung
-  Gemeindegrenzen



0 1,25 2,5 Kilometer

Maßstab: 1:32.000

Wasserwirtschaftsamt
Regensburg



Bearbeiterin: Jasmin Kallus
Datum: 20.03.2025