












**LEGENDE**

-  Biberbau
-  alter Verlauf
-  Fischteich
-  Biotopflächen
-  Rückstaubereiche
-  Grunderwerbsvorschlag
-  Überschwemmungsgebiet vom 01.08.1991  
(Nutzung als Grünland)
-  Grundstücke des Freistaates Bayern
-  Grünland
-  Wasser
-  Durchgängigkeit herstellen und  
Mindestwassermenge sichern



Vorhaben:	Gewässerentwicklungsplan Freybach Gew. II	Anlage:	6
Vorhabensträger:	Bezirk Oberpfalz	Plan-Nr.:	
Landkreis:	Cham	Ausgabe vom:	
Gemeinde:	Markt Eschlkam	Ersatz für:	
		Ursprung:	
Vorhabenskenzeichen (WAL)		Datum, Name	
Maßstab:	1 : 5.000	entw.	17.02.03, Seilbeck
<b>Lageplan</b> Bestand und Maßnahmenvorschläge		gez.	17.02.03, Wolf A.
		gepr.	03.03, Polednik
Wasserwirtschaftsamt Regensburg		Datum, Name	
Entwurfsverfasser		entw.	
01.07.03		gez.	
Datum		gepr.	
Schmid		Unterschrift	

Nachdruck oder Vervielfältigung, auch auszugsweise, nur mit Genehmigung des Herausgebers.  
 Wiedergabe des ATKIS 25 (Vorstufe) mit Genehmigung des B.L.V.A. Nr. 942/98. <http://www.bayern.de/vermessung>  
 Wiedergabe des ATKIS 500-Bayern mit Genehmigung des B.L.V.A. Nr. 942/98. <http://www.bayern.de/vermessung>  
 Wiedergabe des ATKIS 25 (Vorstufe) sowie Rasterdaten topographischer Karten mit Genehmigung des B.L.V.A. Nr. 942/98. <http://www.bayern.de/vermessung>  
 Wasserwirtschaftliche Fachdaten Informationssystem Wasserwirtschaft  
 Gis-Was, Bayerisches Landesamt für Wasserwirtschaft  
 Rasterdaten topographischer Karten des Bayerischen Landesvermessungsamts  
 Wiedergabe mit Genehmigung Nr. 6/94