









LEGENDE

-  Knöblinger Bach vor dem Ausbau
-  Überschwemmungsgebiete (vor dem Bau der B85)
-  Uferbewuchs
-  Biotop mit Nummer
-  Eigentum des Freistaates Bayern
-  Grünland
-  Wasser
-  geplante Grunderwerbsgrenze



Datenquellen:
 Nachdruck oder Vervielfältigung, auch auszugsweise, nur mit Genehmigung des Herausgebers.
 Rasterdaten topographischer Karten des Bayerischen Landesvermessungsamts; Wiedergabe mit Genehmigung Nr. 6/94
 Wiedergabe des ATKIS25 (Vorstufe) sowie Rasterdaten topographischer Karten mit Genehmigung des BLVA, Nr. 942/98, <http://www.bayern.de/vermessung>
 Wasserwirtschaftliche Fachdaten: Informationssystem Wasserwirtschaft
 Gis-Was, Bayerisches Landesamt für Wasserwirtschaft

Vorhaben: Gewässerentwicklungsplan Knöblinger Bach Gew. II		Anlage: 6
Vorhabensträger: Bezirk Oberpfalz Landkreis: Cham Gemeinden: Stadt Cham Schorndorf		Plan-Nr.:
Vorhabenskennzeichen (WAL)		Ausgabe vom Ersatz für Ursprung
Maßstab: 1 : 5.000 Lageplan Bestand, Grunderwerb und Maßnahmen		Datum, Name entw. 21.08.01, Seilbeck gez. 21.08.01, Wolf A. gepr. 10.01, Polednik
Wasserwirtschaftsamt Regensburg Entwurfsverfasser 14.12.2001 Datum		Datum, Name entw. 21.08.01, Seilbeck gez. 21.08.01, Wolf A. gepr. 10.01, Polednik
Schmid Unterschrift		